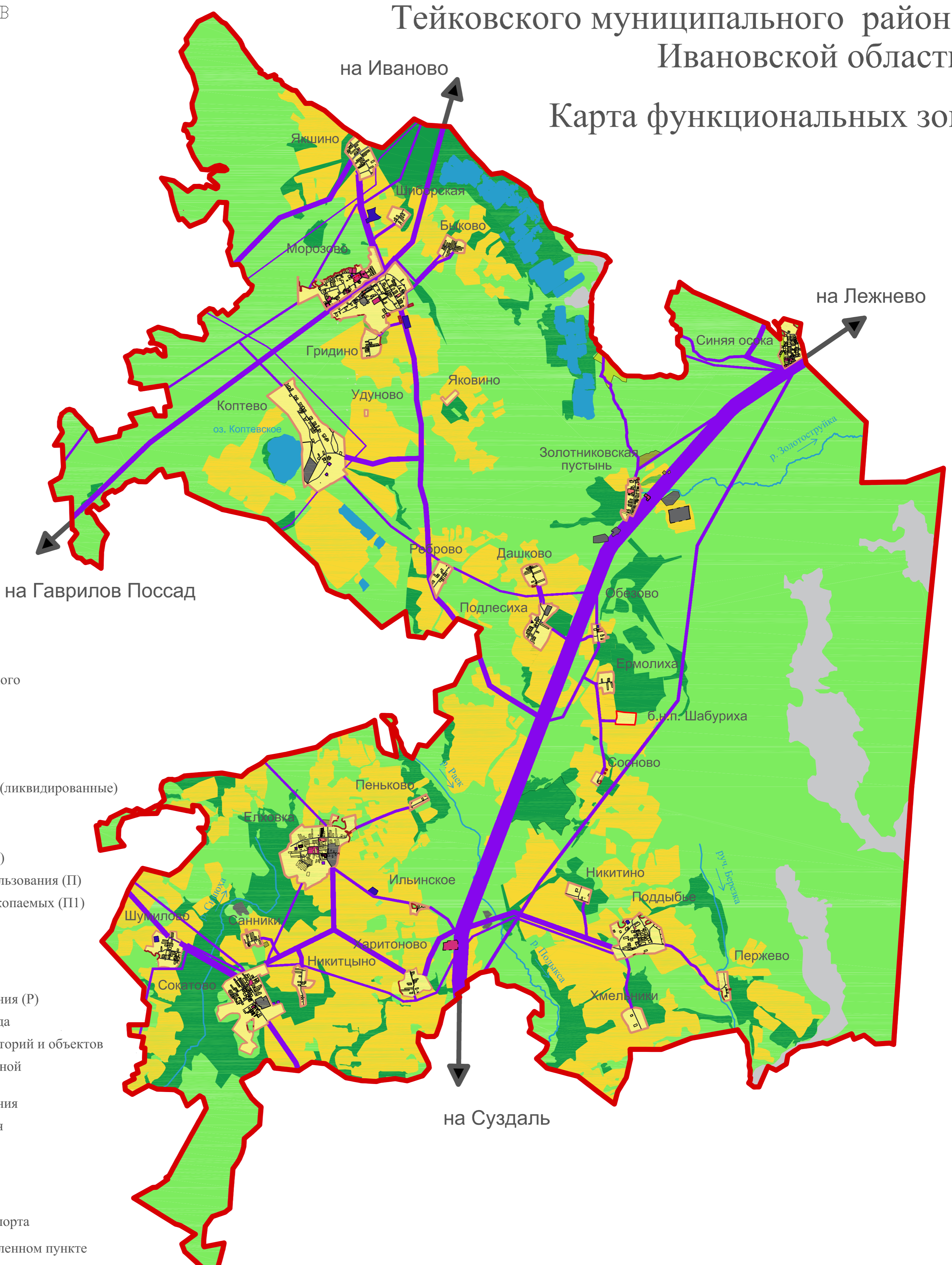


ГЕНЕРАЛЬНЫЙ ПЛАН

Морозовского сельского поселения Тейковского муниципального района Ивановской области

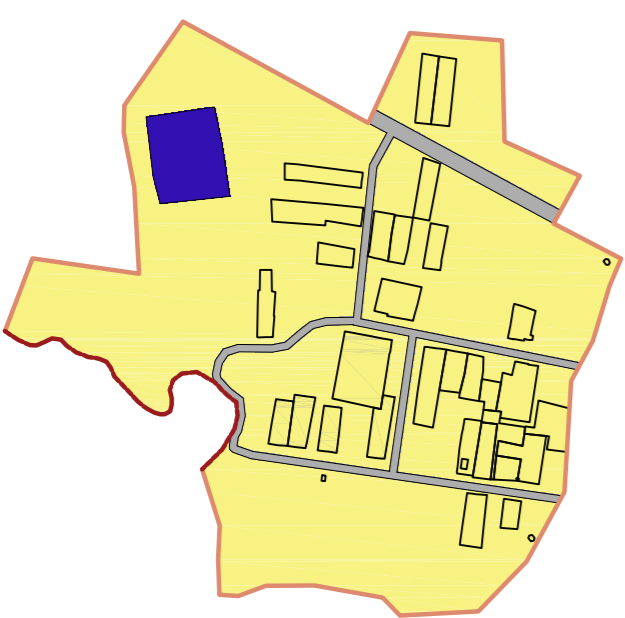
Карта функциональных зон



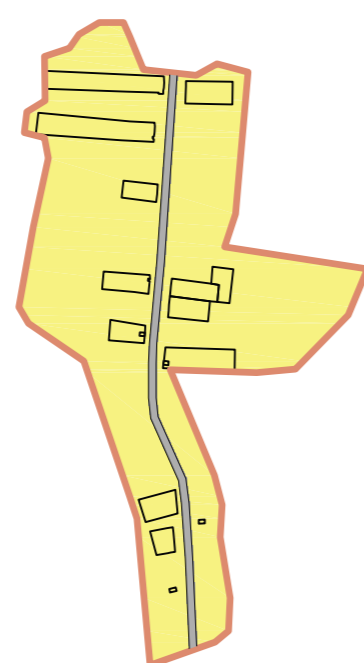
Условные обозначения

- Планируемые Существующие
- Границы**
- Граница Морозовского сельского поселения
 - Граница населенных пунктов
- Земли населенных пунктов**
- Земли населенных пунктов
 - Сельские населенные пункты (ликвидированные)
- Функциональное зонирование**
- Жилая зона (Ж)
 - Общественно-деловая зона (О)
 - Зона производственного использования (П)
 - Зона разработки полезных ископаемых (П1)
 - Зона сельскохозяйственного использования (Сх)
 - Зона сельскохозяйственного использования (Сх-1)
 - Зона рекреационного назначения (Р)
 - Зона территорий лесного фонда
 - Зона особо охраняемых территорий и объектов
 - Зона инженерной и транспортной инфраструктуры
 - Зона рекреационного назначения
 - Зона специального назначения
- Поверхностные водные объекты**
- Водоем (озеро, пруд)
 - Водоток (река, ручей, канал)
- ОКС внешнего автомобильного транспорта**
- Автомобильная дорога в населенном пункте

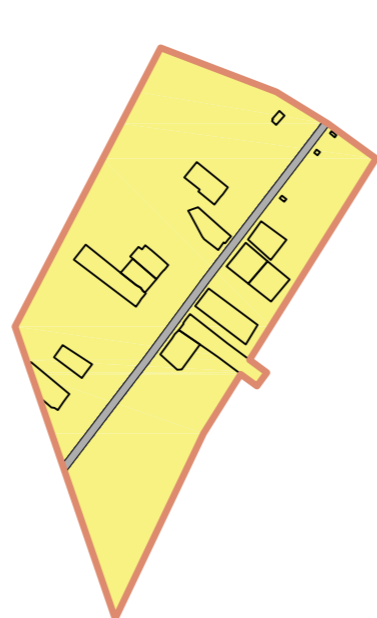
Шумилово М 1:5000



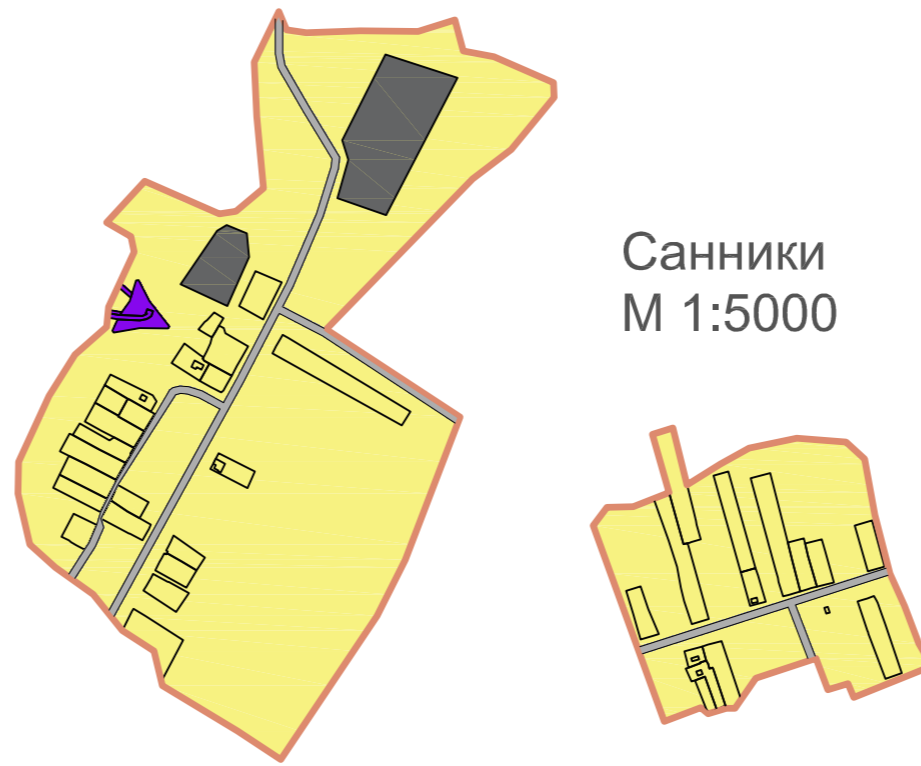
Никитцыно М 1:5000



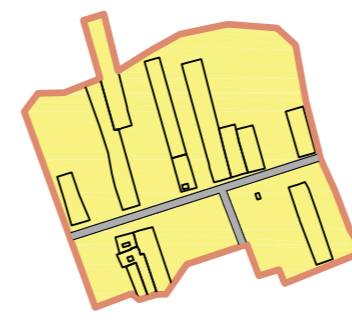
Реброво М 1:5000



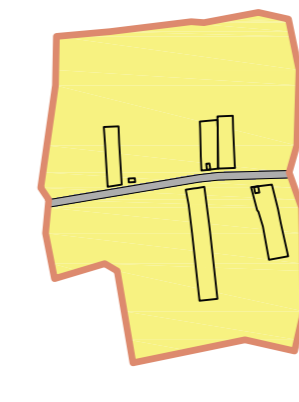
Подлесиха М 1:5000



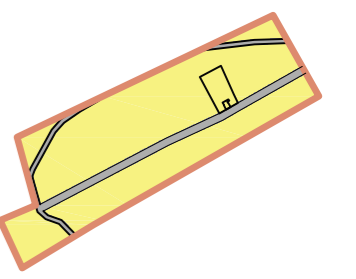
Санники М 1:5000



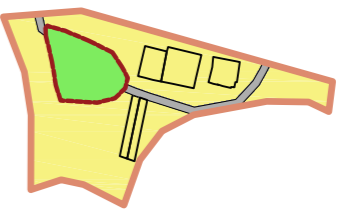
Ермолиха М 1:5000



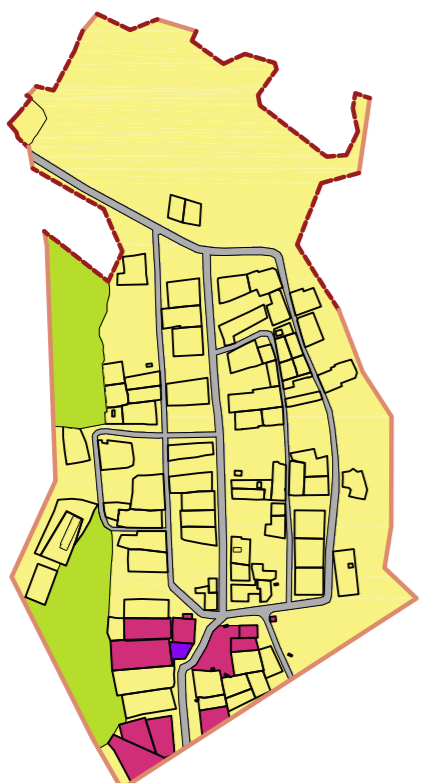
Пеньково М 1:5000



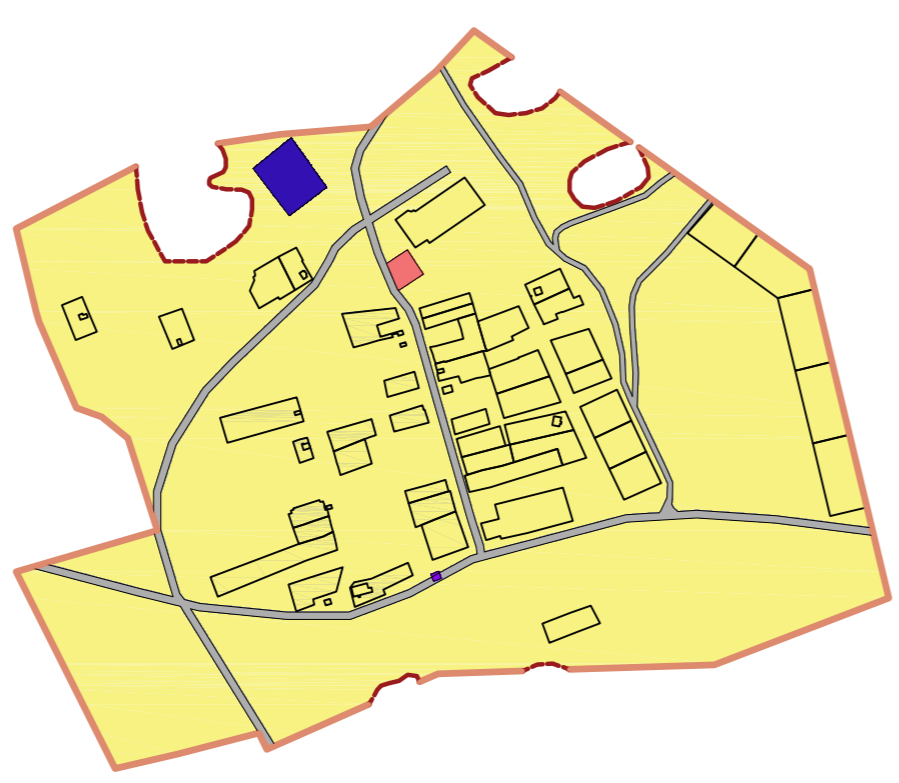
Ильинское М 1:5000



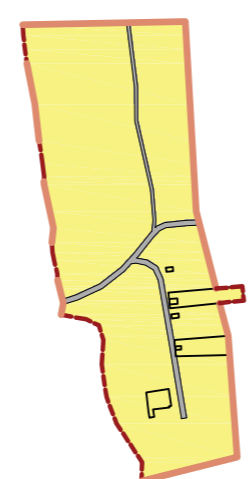
Синяя Осока М 1:5000



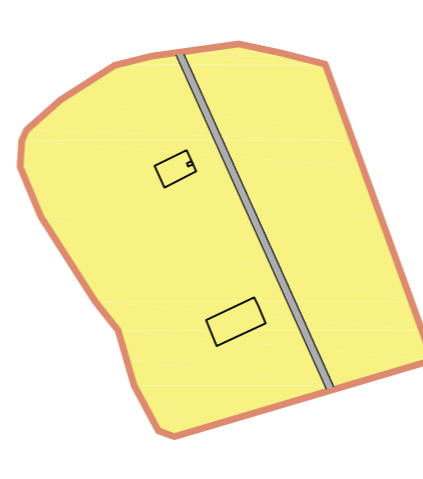
Поддыбье М 1:5000



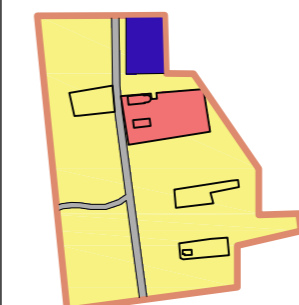
Пержево М 1:5000



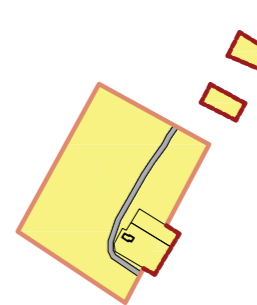
Хмельники М 1:5000



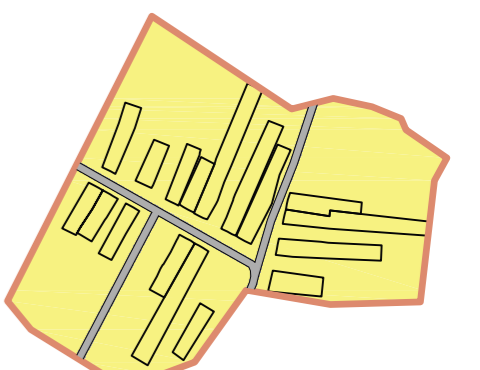
Обезово М 1:5000



Сосново М 1:5000

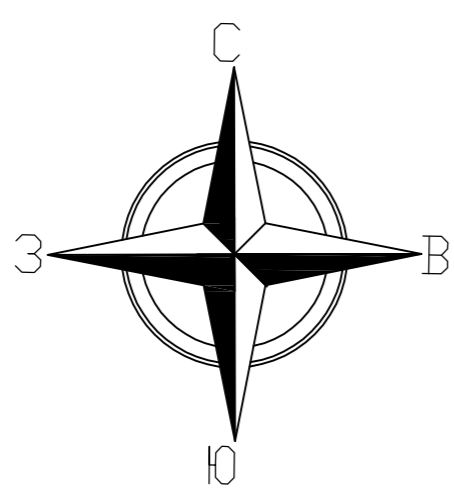


Быково М 1:5000



Примечание: данный лист см. совместно с л.2

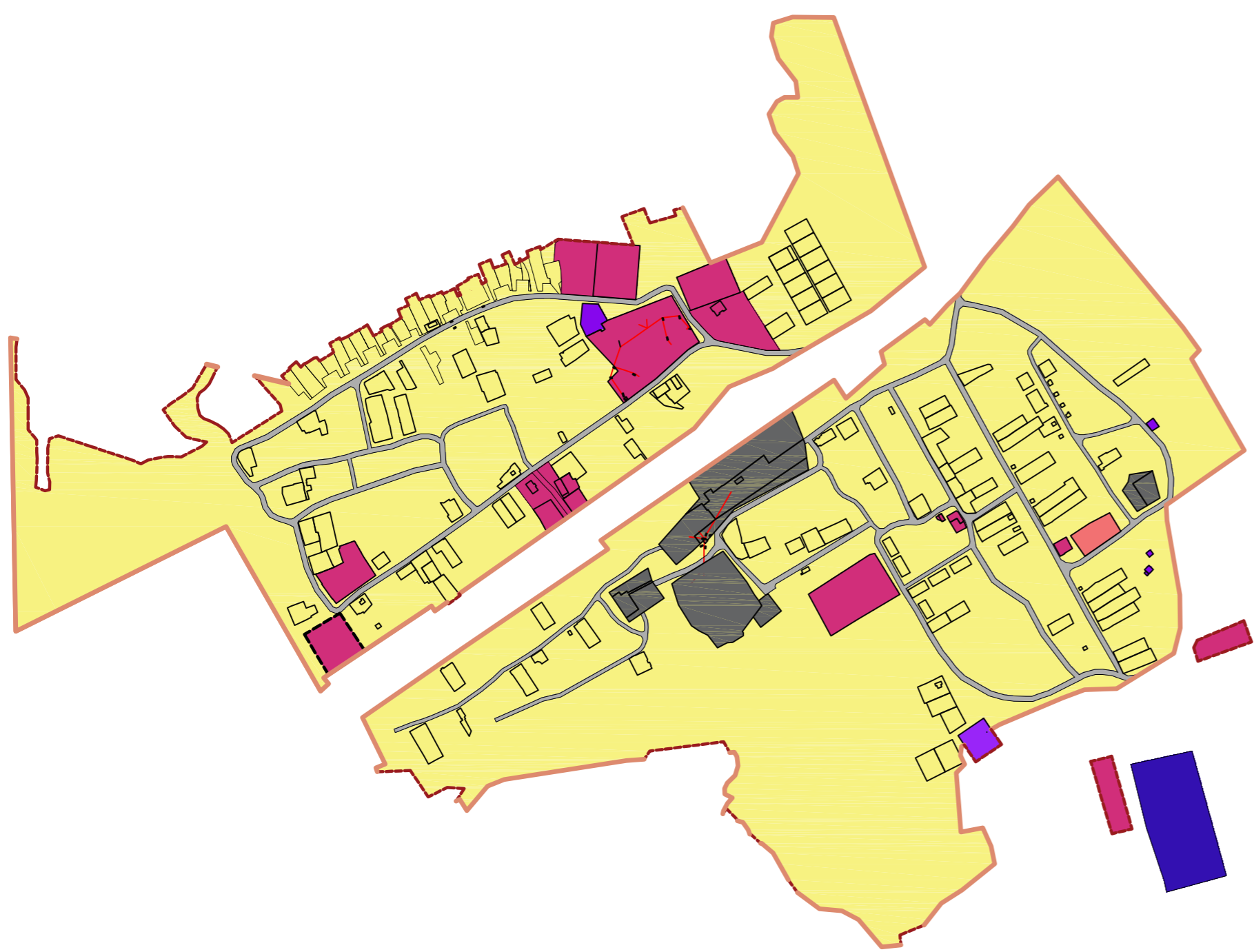
						09Т/20				
						Проект внесения изменений в Генеральный план и в Правила землепользования и застройки Морозовского сельского поселения Тейковского муниципального района Ивановской области				
Изм.	Кол.	Лист	Ниж.	Подпись	Дата	Положения о территориальном планировании		масшт.	лист	листов
Разработал	Кубышкина				2020			1:25000	4	
ГИП	Антилов				2020	Карта функциональных зон		ООО СКБ "Проект" г.Иваново		
Н.контр.	Кривичина				2020			формат А1		



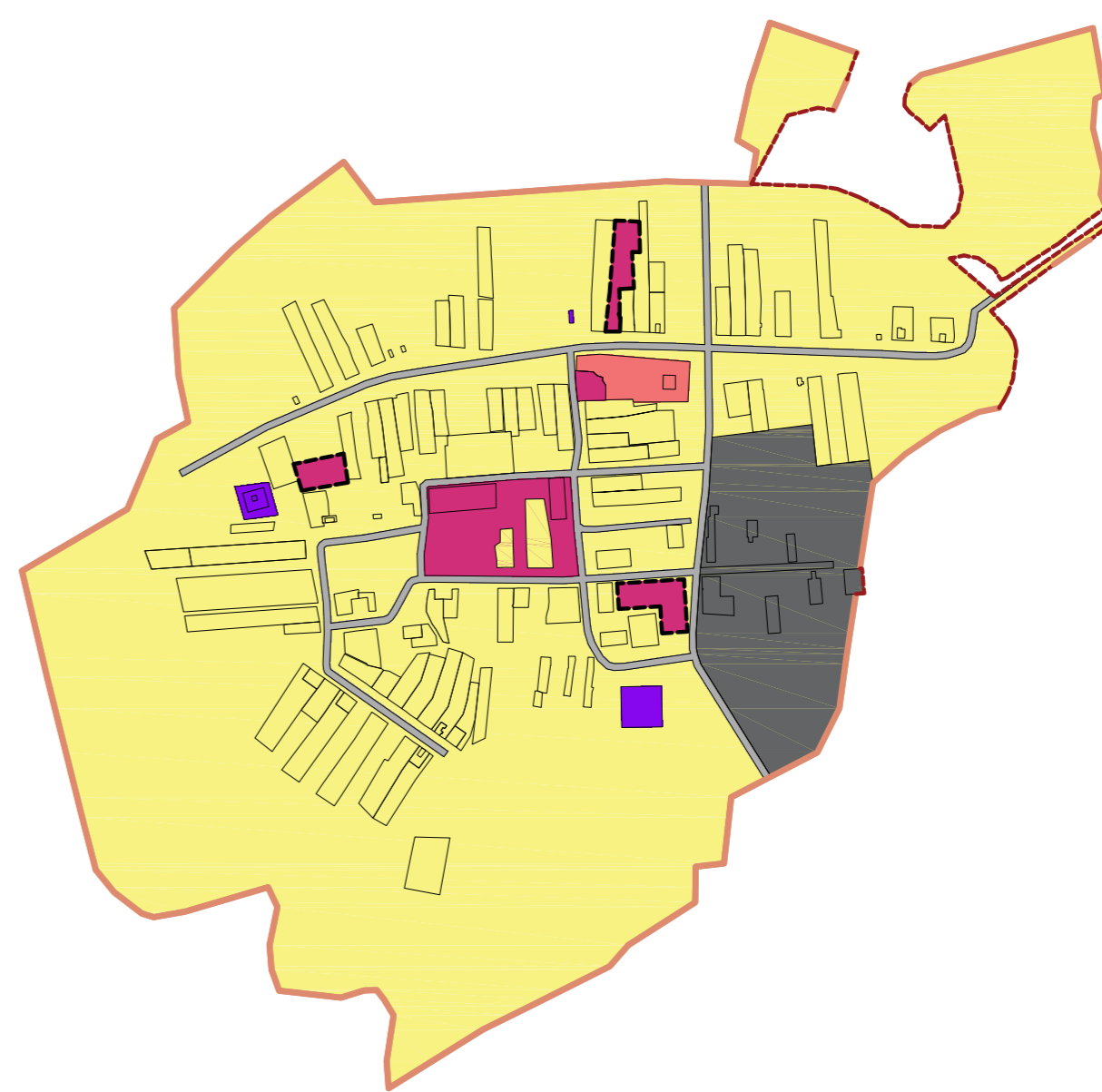
ГЕНЕРАЛЬНЫЙ ПЛАН Морозовского сельского поселения Тейковского муниципального района Ивановской области

Карта функциональных зон

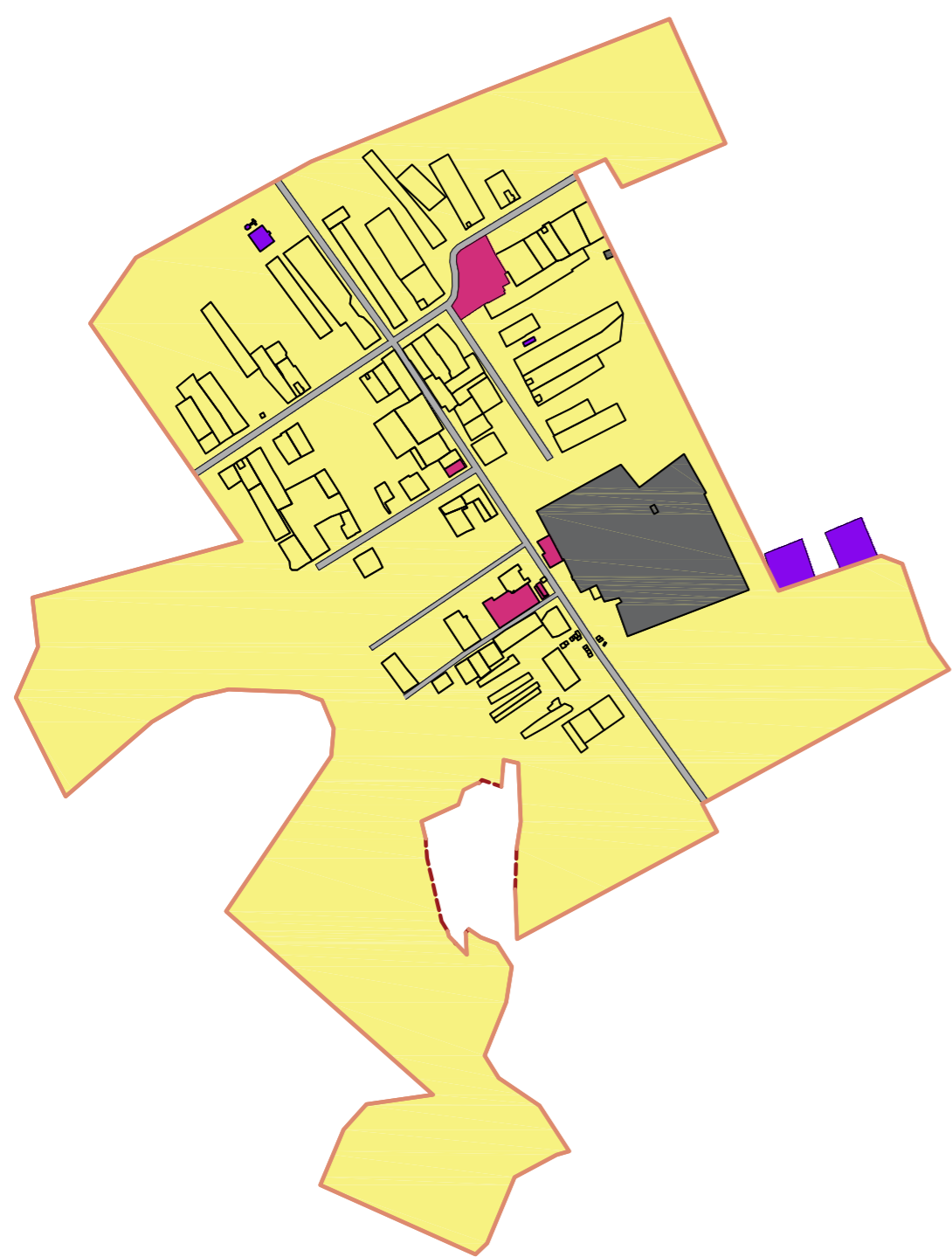
Морозово М 1:5000



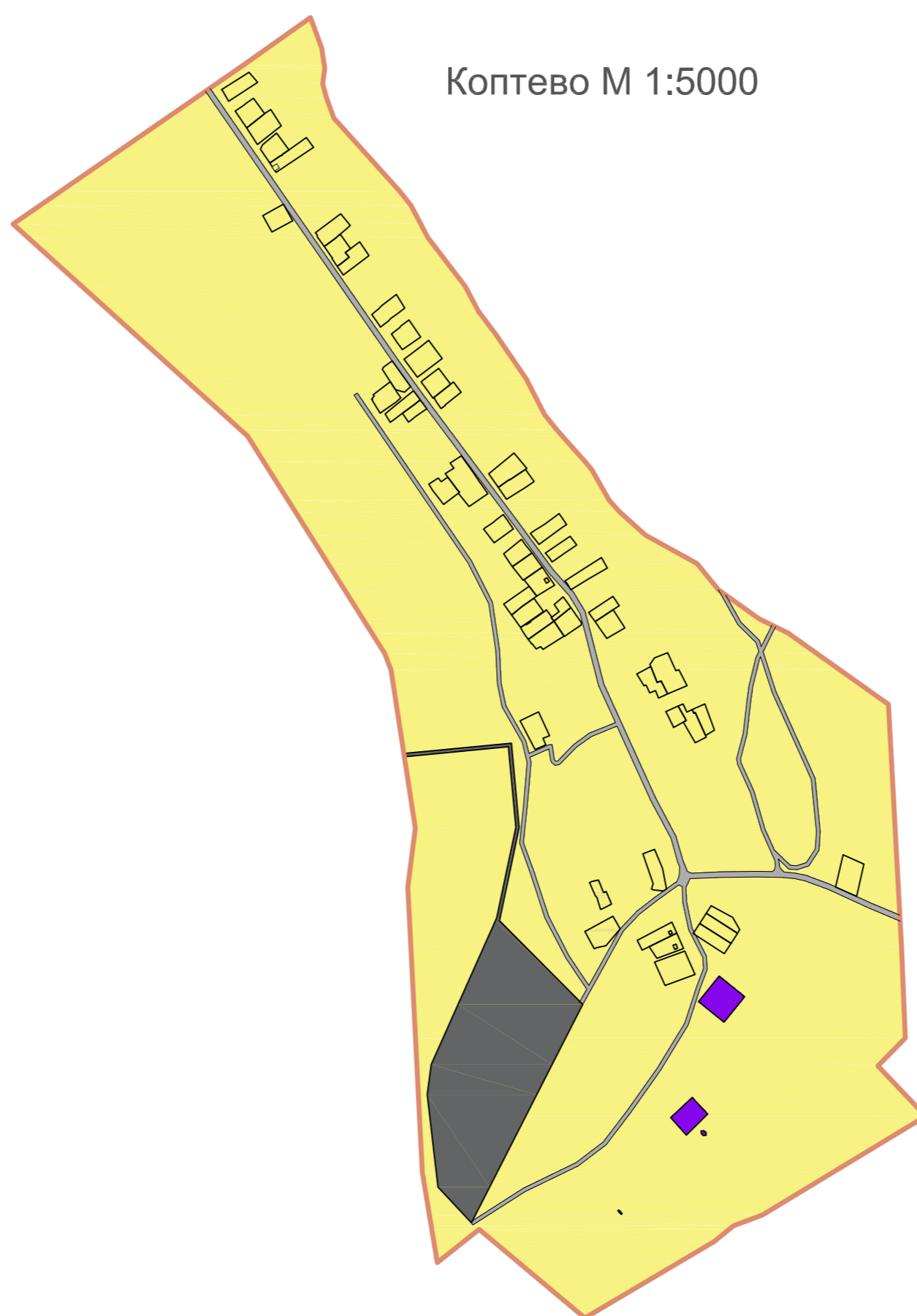
Елховка М 1:5000



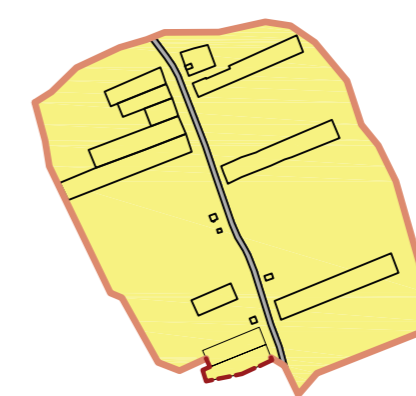
Сокатово М 1:5000



Коптево М 1:5000



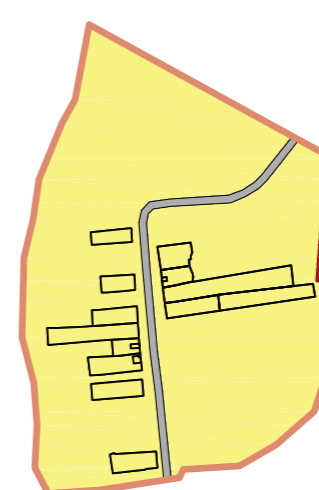
Дашково М 1:5000



Удуново М 1:5000



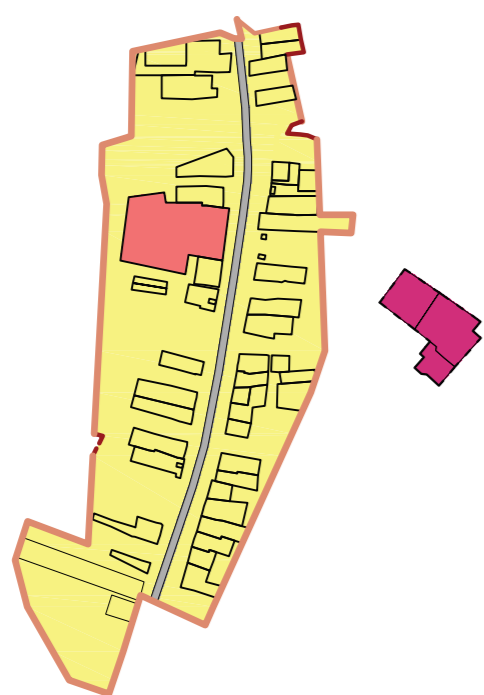
Гридино М 1:5000



Яковино М 1:5000



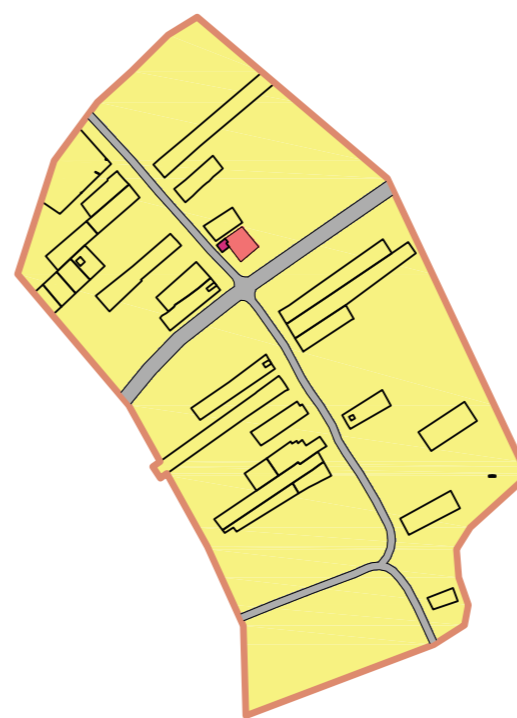
Золотниковская Пустынь М 1:5000



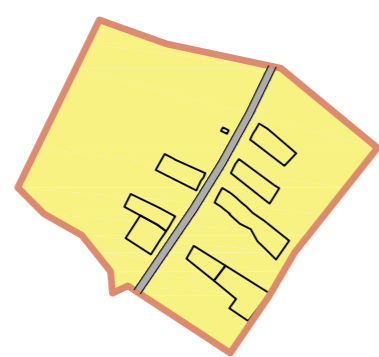
Харитоново М 1:5000



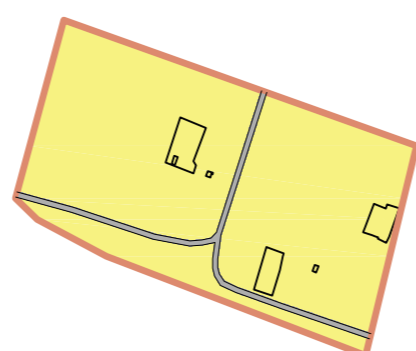
Якшино М 1:5000



Шиборская М 1:5000



Никитино М 1:5000



Условные обозначения

Планируемые		Существующие	
Границы			
	Граница Морозовского сельского поселения		Граница Морозовского сельского поселения
	Граница населенных пунктов		Граница населенных пунктов
Земли населенных пунктов			
	Земли населенных пунктов		Земли населенных пунктов
Функциональное зонирование			
	Жилая зона (Ж)		Жилая зона (Ж)
	Общественно-деловая зона (О)		Общественно-деловая зона (О)
	Зона производственного использования (П)		Зона производственного использования (П)
	Зона особо охраняемых территорий и объектов		Зона особо охраняемых территорий и объектов
	Зона инженерной и транспортной инфраструктуры		Зона инженерной и транспортной инфраструктуры
	Зона специального назначения		Зона специального назначения
	ОКС внешнего автомобильного транспорта		ОКС внешнего автомобильного транспорта
	Дорога обычного типа в населенном пункте		Дорога обычного типа в населенном пункте

09Т/20					
Проект внесения изменений в Генеральный план и в Правила землепользования и застройки Морозовского сельского поселения Тейковского муниципального района Ивановской области					
Изм.	Кол.	Лист	Ндрж	Подпись	Дата
Разработка		Кубышкина			2020
Положения о территориальном планировании			масшт.	лист	листов
			1:25000	5	
ГИП	Антилов				2020
Н.контр.	Коричкина				2020
Карта функциональных зон				ООО СКБ "Проект" г.Иваново	
формат А1					